中心城区地下空间开发利用总体布局结构图

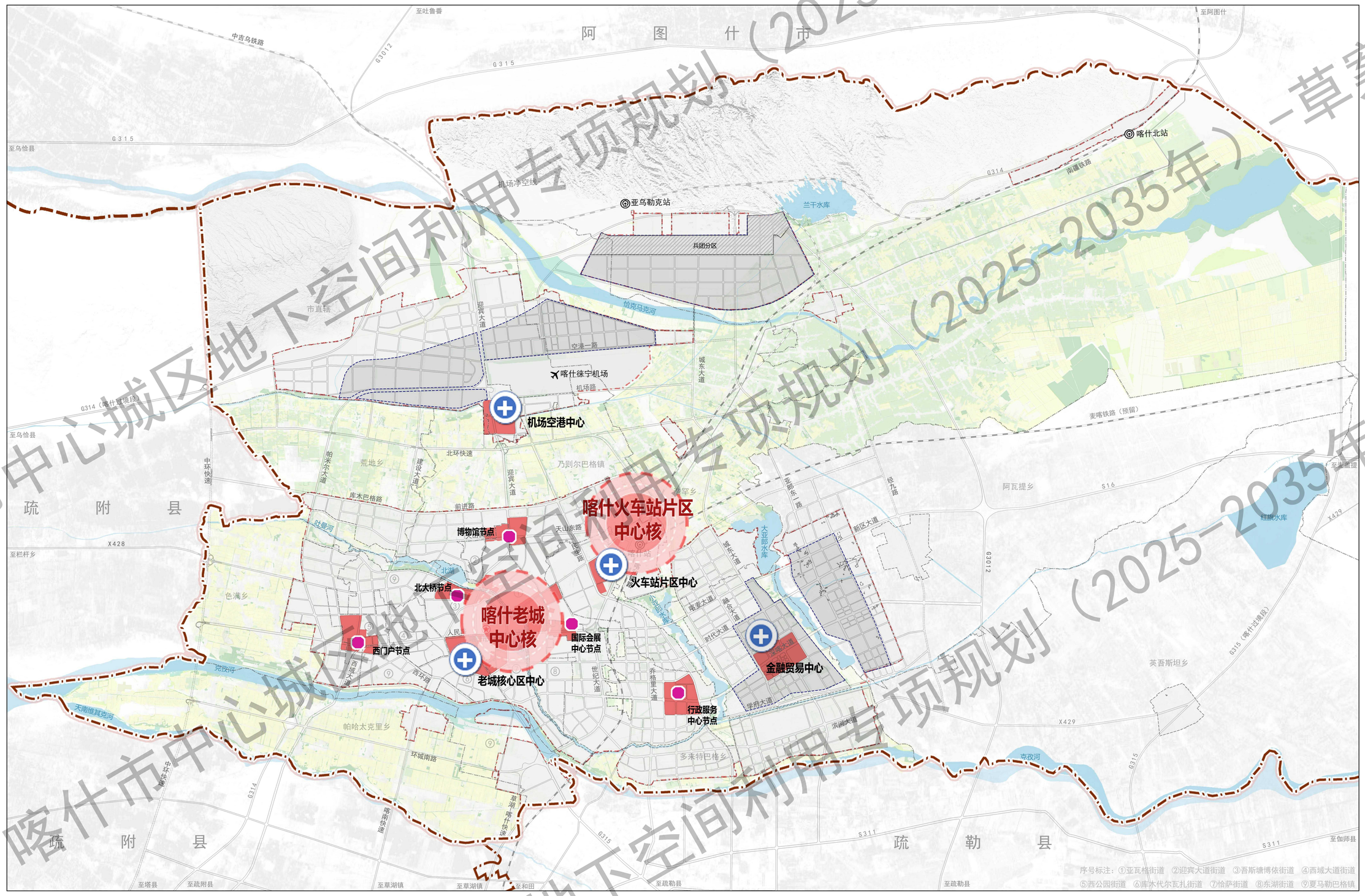

喀什市中心城区地下空间利用专项规划（2025-2035年）-草案公示稿

喀什市自然资源局
2025年7月 编制

深圳市城市规划设计研究院股份有限公司 制图

中心城区地下空间开发利用布局规划指引图

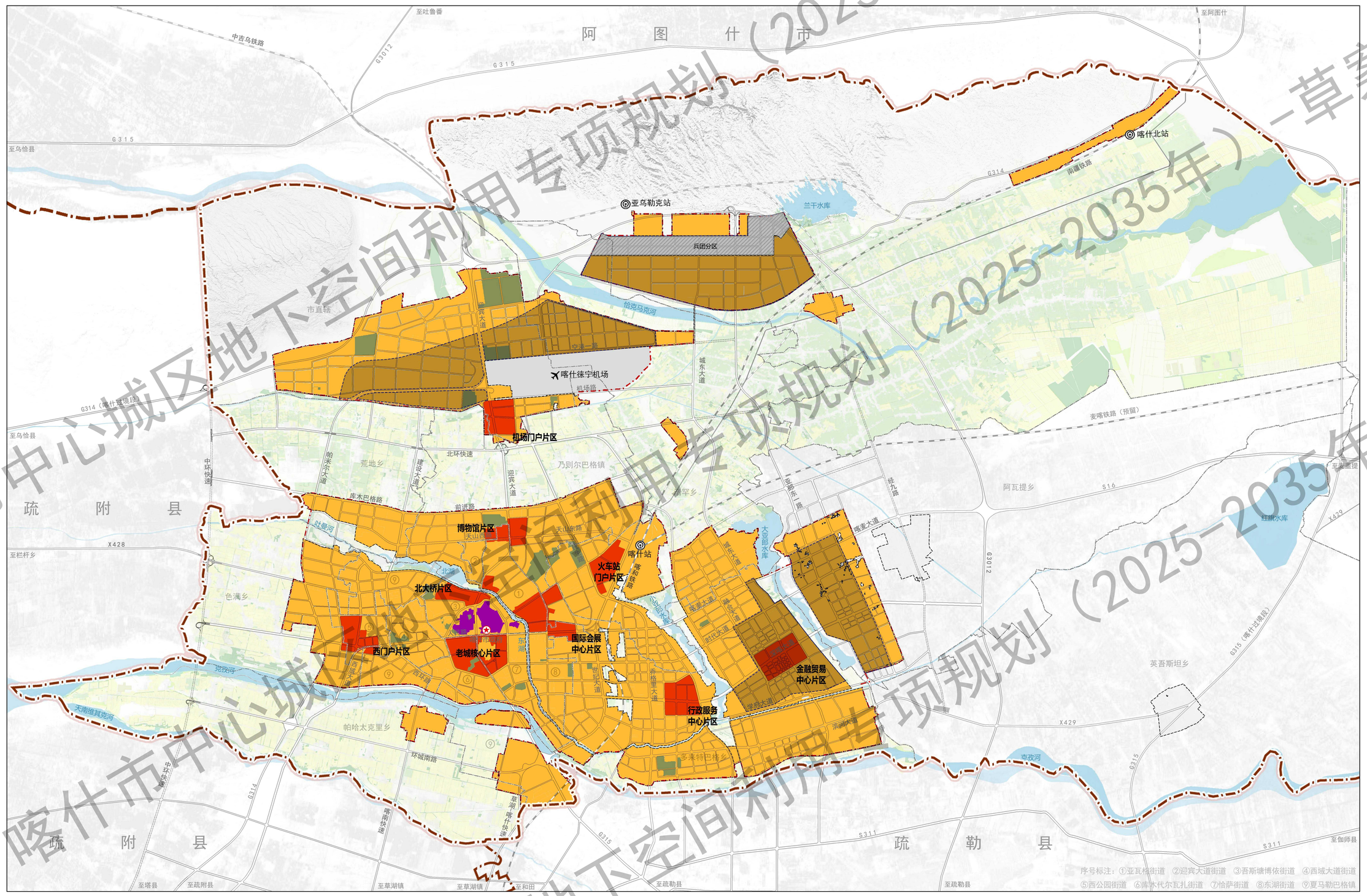

N

0 1,500 3,000 4,500 米

图 例

- 重点建设区
- 一般建设区
- 特殊用地
- 历史文化街区
- 核心保护范围
- 地级界
- 县级界
- 乡镇界
- 兵团范围
- 中心城区范围
- 城镇开发边界
- 铁路
- 骨干路网
- 铁路枢纽
- 机场
- 市政府驻地
- 陆地水域

喀什市中心城区地下空间利用专项规划（2025-2035年）-草案公示稿

人民西路地下空间利用控制图

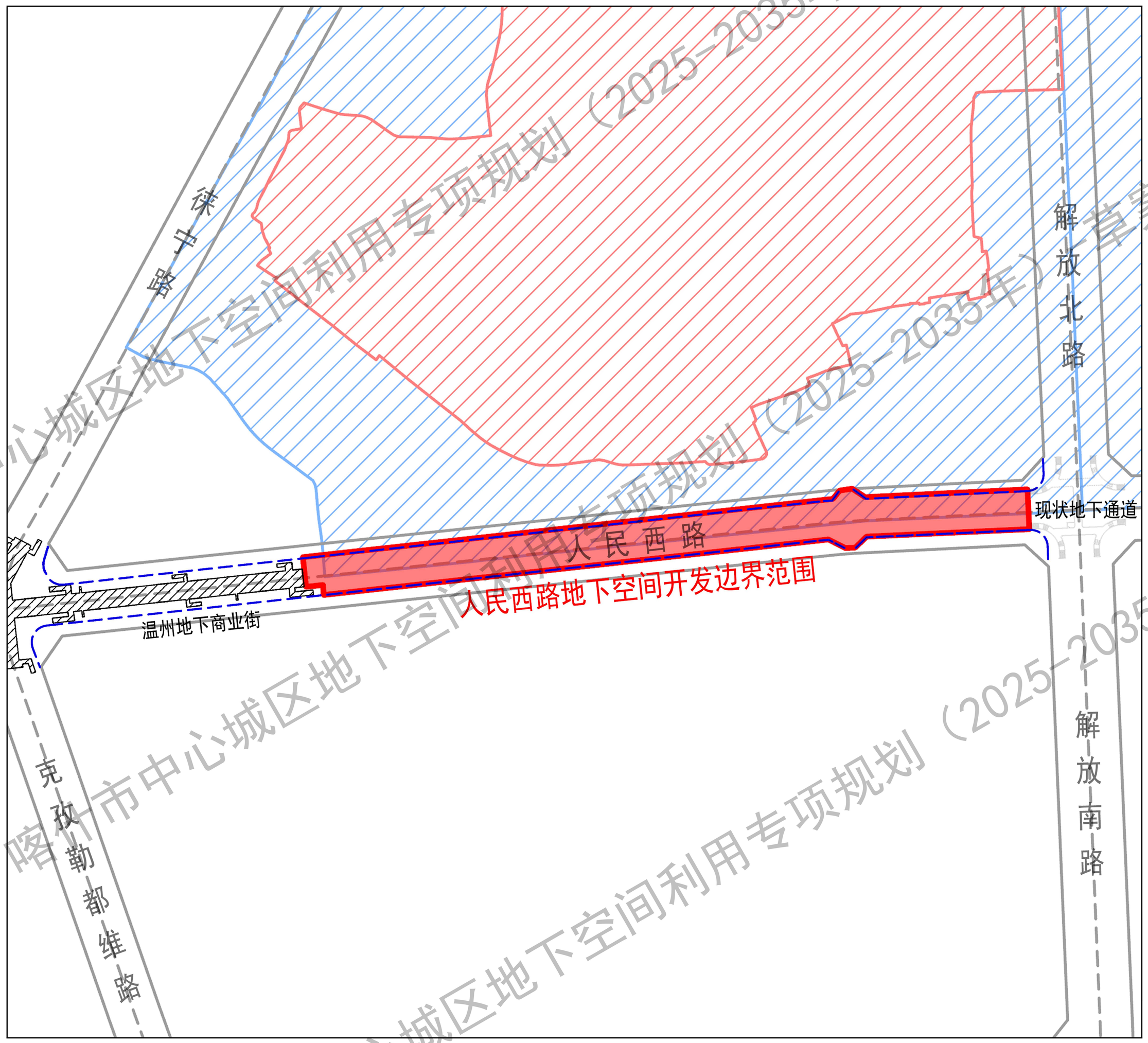

N

0 25 50 100 米

图 例

- 红线范围
- 地下商业
- 规划道路
- 现状道路
- 历史文化街区核心保护范围
- 历史文化街区建设控制地带
- 现状地下商业空间

控制指标	
地下用地性质	地下商业
地下空间开发边界面积	约25168m²（以最终实测为准）
地下开发层数	1层
地下建筑深度	<10m

喀什市中心城区地下空间利用专项规划（2025-2035年）-草案公示稿